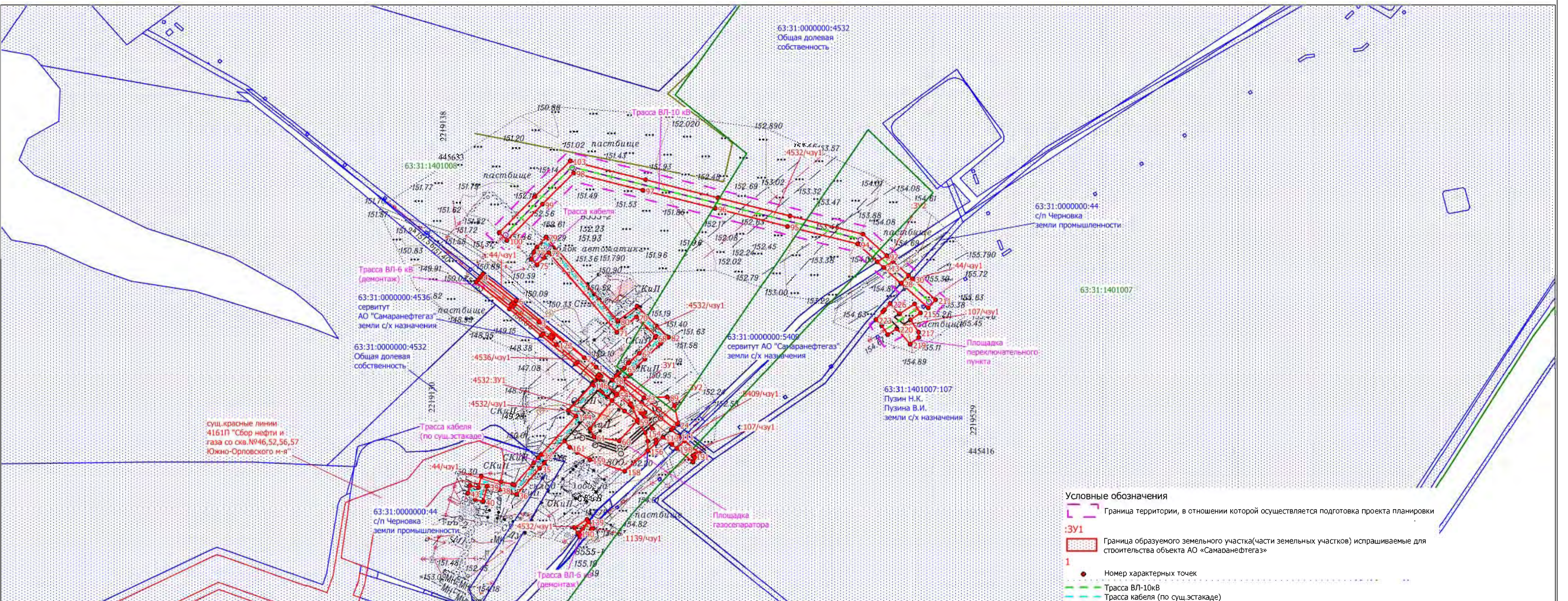


ПРОЕКТ МЕЖЕВАНИЯ ТЕРРИТОРИИ, ГРАФИЧЕСКАЯ ЧАСТЬ  
 для строительства объекта АО "Самаранефтегаз":  
 8555П "Реконструкция газопровода ДНС «Южно-Орловская» - УПСВ «Екатериновская»  
 (установка газосепаратора, конденсатосборников)"  
 на территории муниципального района Сергиевский Самарской области,  
 в границах сельского поселения Черновка



сущ. красные линии  
 4161П "Сбор нефти и  
 газа со скв. №46,52,56,57  
 Южно-Орловского м-я"

- Условные обозначения**
- Граница территории, в отношении которой осуществляется подготовка проекта планировки
  - :ЗУ1 Граница образуемого земельного участка(части земельных участков) испрашиваемые для строительства объекта АО «Самаранефтегаз»
  - 1 Номер характерных точек
  - Трасса ВЛ-10кВ
  - Трасса кабеля (по сущ.эстакаде)
  - Трасса ВЛ-6 кв (демонтаж)
  - Трасса ВЛ-6 кв (демонтаж)
  - Трасса кабеля
  - Границы зон планируемого размещения линейного объекта
  - 63:31:1401007:107 Граница земельного участка по сведениям ЕГРН и его номер
  - 63:31:1401007 Граница кадастрового квартала и его номер

**Примечание:**

- Красные линии, утвержденные в составе проекта планировки территории, или красные линии, устанавливаемые, изменяемые, отменяемые в соответствии с п.2 части 2 ст. 43 Градостроительного кодекса – отсутствуют;
- Границы образуемых и (или) изменяемых земельных участков, в отношении которых предполагается их резервирование и (или) изъятие для государственных или муниципальных нужд – отсутствуют;
- Линии отступа от красных линий в целях определения мест допустимого размещения зданий, строений, сооружений не устанавливаются;
- Границы земельных участков, образование которых предусмотрено схемой расположения земельного участка или земельных участков на кадастровом плане территории, срок действия которой не истек - отсутствуют;
- Границы публичных сервитутов не установлены;
- Границы красных линий в границах проектируемой территории не устанавливаются.

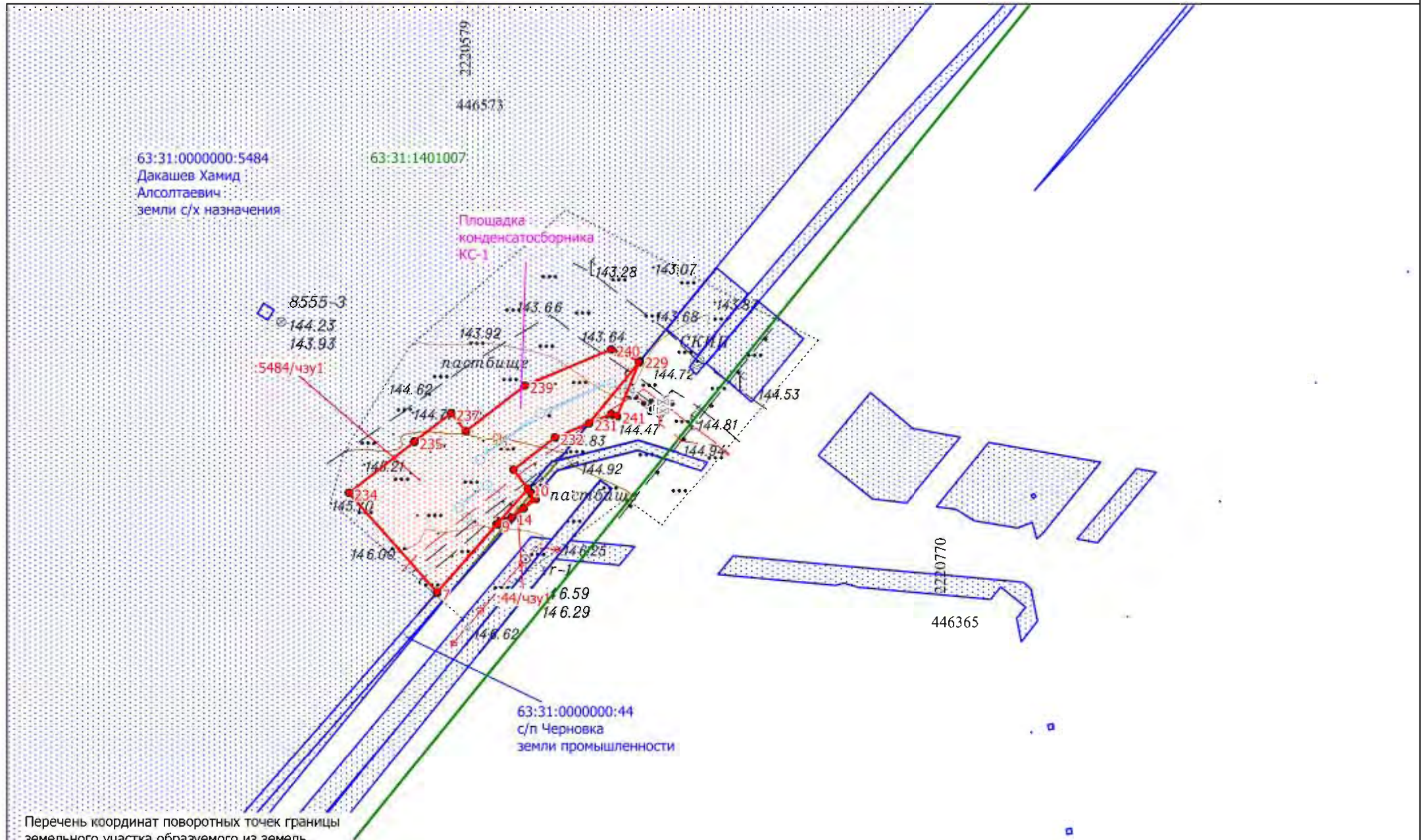
№	Кадастровый квартал	Кадастровый номер ЗУ	Образуемый ЗУ	Наименование сооружения	Категория земель	Вид разрешенного использования	Правообладатель ЗУ	Местоположение	Площадь кв.м
1	63:31:1401008, 63:31:1401007	63:31:0000000:44	:44/чзу1	Площадка газосепаратора, Трасса ВЛ-10 кв, Трасса кабеля (по сущ.эстакаде), Площадка конденсатосборника КС-1	земли промышленности	Для размещения промышленных объектов	Администрация с/п Черновка м.р. Сергиевский	Самарская область, муниципальный район Сергиевский, с/п Черновка, в 3-х км северо-восточнее с. Черновка на землях СПК «Черновский»	950
2	63:31:1401008	63:31:0000000:4532	:4532:ЗУ1	Площадка конденсатосборника КС-2, Площадка газосепаратора	земли с/х назначения	Для с/х производства	Общая долевая собственность	Самарская область, Сергиевский район, в границах бывшего совхоза XXIII съезда КПСС	626
3	63:31:1401007, 63:31:1401008, 63:31:1403003	63:31:0000000:4532	:4532/чзу1	Трасса кабеля, Трасса ВЛ-6 кв (демонтаж), Трасса ВЛ-10 кв, Площадка конденсатосборника КС-2, Площадка газосепаратора, Трасса кабеля (по сущ.эстакаде),	земли с/х назначения	Для с/х производства	Общая долевая собственность	Самарская область, Сергиевский район, в границах бывшего совхоза XXIII съезда КПСС	9 437
4	63:31:1401008	63:31:0000000:1139	:1139/чзу1	Трасса ВЛ-6 кв (демонтаж)	земли с/х назначения	Для размещения промышленных объектов	Администрация м.р. Сергиевский сервитут АО "Самаранефтегаз"	Самарская область, Сергиевский район, в 500 м. южнее, в 1,4 км восточнее с. Черновка	40
5	63:31:1401008, 63:31:1401007	63:31:0000000:5409	:5409/чзу1	Трасса ВЛ-6 кв (демонтаж)	земли с/х назначения	Трубопроводный транспорт	Администрация м.р. Сергиевский (сервитут АО "Самаранефтегаз")	Самарская область, Сергиевский муниципальный район, в границах с/п Черновка	44
6	63:31:1401008, 63:31:1403003, 63:31:1404004	63:31:0000000:4536	:4536/чзу1	Площадка конденсатосборника КС-2, Трасса ВЛ-6 кв (демонтаж)	земли с/х назначения	для строительства объекта ОАО "Самаранефтегаз": "Нефтепровод ДНС "Южно-Орловская" - УПСВ "Екатериновская"	Администрация м.р. Сергиевский сервитут АО "Самаранефтегаз"	Самарская область, Сергиевский район, в границах с/п Черновка	474
7	63:31:1401007, 63:31:1401008	63:31:1401007:107	:107/чзу1	Площадка переключательного пункта, Трасса ВЛ-6 кв (демонтаж)	земли с/х назначения	Для ведения с/х деятельности	Пузин Николай Константинович, Пузина Вера Ивановна	Самарская область, Сергиевский район	950
8	63:31:1401007	63:31:0000000:5484	:5484/чзу1	Площадка конденсатосборника КС-1	земли с/х назначения	Для ведения с/х деятельности	Дакашев Хамид Алсолтаевич	Самарская область, Сергиевский район, с/п Черновка	4 037
9	63:31:1401008	-	:ЗУ1	Площадка газосепаратора	земли с/х назначения	Трубопроводный транспорт	Администрация м.р. Сергиевский (неразграниченная госсобственность)	Самарская область, муниципальный район Сергиевский, с/п Черновка	647
10	63:31:1401008	-	:ЗУ2	Площадка конденсатосборника КС-1, Трасса ВЛ-10 кв, Трасса ВЛ-6 кв (демонтаж), Трасса кабеля (по сущ.эстакаде), Площадка газосепаратора	земли с/х назначения	Трубопроводный транспорт	Администрация м.р. Сергиевский (неразграниченная госсобственность)	Самарская область, муниципальный район Сергиевский, с/п Черновка	118
0									17 323

					Самарская область, муниципальный район Сергиевский в границах сельского поселения Черновка					
					8555П "Реконструкция газопровода ДНС «Южно-Орловская» - УПСВ «Екатериновская» (установка газосепаратора, конденсатосборников)"					
Изм.	Коп.уч.	Лист	№ док.	Подпись	Дата	Раздел 1. Проект межевания территории Графическая часть	Стадия	Лист	Листов	
Разраб.			Курмангазиева А.С				ПМТ	1	3	
Провер.			Чубенко М.А.							
Н.к. контроль					Чертеж межевания территории Масштаб 1:2000			ООО "СамарНИПИнефть"		
ГИП										





**ПРОЕКТ МЕЖЕВАНИЯ ТЕРРИТОРИИ, ГРАФИЧЕСКАЯ ЧАСТЬ**  
 для строительства объекта АО "Самаранефтегаз":  
 8555П "Реконструкция газопровода ДНС «Южно-Орловская» - УПСВ «Екатериновская»  
 (установка газосепаратора, конденсатосборников)"  
 на территории муниципального района Сергиевский Самарской области,  
 в границах сельского поселения Черновка




Перечень координат поворотных точек границы земельного участка образуемого из земель, государственная собственность на которые неразграничена: 63:26:0000000:3У1

номер	угол	м	X	Y
131	230°40'13"	2	445 463,88	2 219 262,32
0		0	0	0
135	230°29'18"	2	445 492,99	2 219 227,13
136	140°40'13"	2	445 491,45	2 219 225,86
137	50°5'3"	1,99	445 492,72	2 219 224,31
138	320°42'38"	1,99	445 494,25	2 219 225,59
135	230°29'18"	2	445 492,99	2 219 227,13
0		0	0	0
93	32°39'23"	8,3	445 548,22	2 219 466,23
92	317°48'25"	6,21	445 552,7	2 219 473,22
214	212°45'7"	8,3	445 548,53	2 219 477,82
213	137°48'2"	6,22	445 544,04	2 219 470,84
93	32°39'23"	8,3	445 548,22	2 219 466,23
0		0	0	0
141	52°15'12"	0,78	445 347,49	2 219 245,07
140	50°28'17"	11,12	445 348,11	2 219 245,55
139	304°1'10"	0,48	445 356,69	2 219 252,63
187	230°46'41"	7,16	445 356,29	2 219 252,9
186	255°55'23"	3,41	445 350,74	2 219 248,37
185	234°50'35"	2,28	445 347,43	2 219 247,54
184	121°8'20"	2,24	445 345,57	2 219 246,23
141	52°15'12"	0,78	445 347,49	2 219 245,07
0		0	0	0
189	50°34'57"	1,89	445 350,3	2 219 254,55
188	303°1'26"	0,48	445 351,76	2 219 255,75
249	229°34'26"	0,35	445 351,36	2 219 256,01
250	212°42'42"	1,46	445 351,09	2 219 255,78
189	50°34'57"	1,89	445 350,3	2 219 254,55
0		0	0	0
112	43°47'15"	8,02	445 414,51	2 219 313,56
111	320°24'43"	0,67	445 420,06	2 219 319,35
196	229°13'10"	7,98	445 419,63	2 219 319,87
195	140°5'32"	1,43	445 413,59	2 219 314,66
112	43°47'15"	8,02	445 414,51	2 219 313,56

номер	угол	м	X	Y
57	51°43'10"	4,96	445 445,93	2 219 270,38
244	47°43'35"	1,04	445 449,82	2 219 273,45
54	320°40'41"	12,44	445 450,59	2 219 274,15
53	320°11'40"	1,72	445 442,71	2 219 283,77
52	292°35'59"	10,93	445 441,61	2 219 285,09
248	229°15'14"	0,86	445 431,52	2 219 289,29
59	140°38'29"	11,65	445 430,87	2 219 288,73
58	140°36'26"	12,09	445 438,26	2 219 279,72
57	51°43'10"	4,96	445 445,93	2 219 270,38

Схема расположения листов



					Самарская область, муниципальный район Сергиевский в границах сельского поселения Черновка					
					8555П "Реконструкция газопровода ДНС «Южно-Орловская» - УПСВ «Екатериновская» (установка газосепаратора, конденсатосборников) "					
Изм.	Кол.уч.	Лист	№ док.	Подпись	Дата					
Разраб.		Курмангазиева А.С				Раздел 1. Проект межевания территории Графическая часть	Стадия	Лист	Листов	
Провер.		Чубенко М.А.					ПМТ	2	3	
					Н.контроль ГИП		Чертеж межевания территории Масштаб 1:2000	ООО "СамараНИПИнефть"		





**ПРОЕКТ МЕЖЕВАНИЯ ТЕРРИТОРИИ, ГРАФИЧЕСКАЯ ЧАСТЬ**  
 для строительства объекта АО "Самаранефтегаз":  
 8555П "Реконструкция газопровода ДНС «Южно-Орловская» - УПСВ «Екатериновская»  
 (установка газосепаратора, конденсатосборников)"  
 на территории муниципального района Сергиевский Самарской области,  
 в границах сельского поселения Черновка

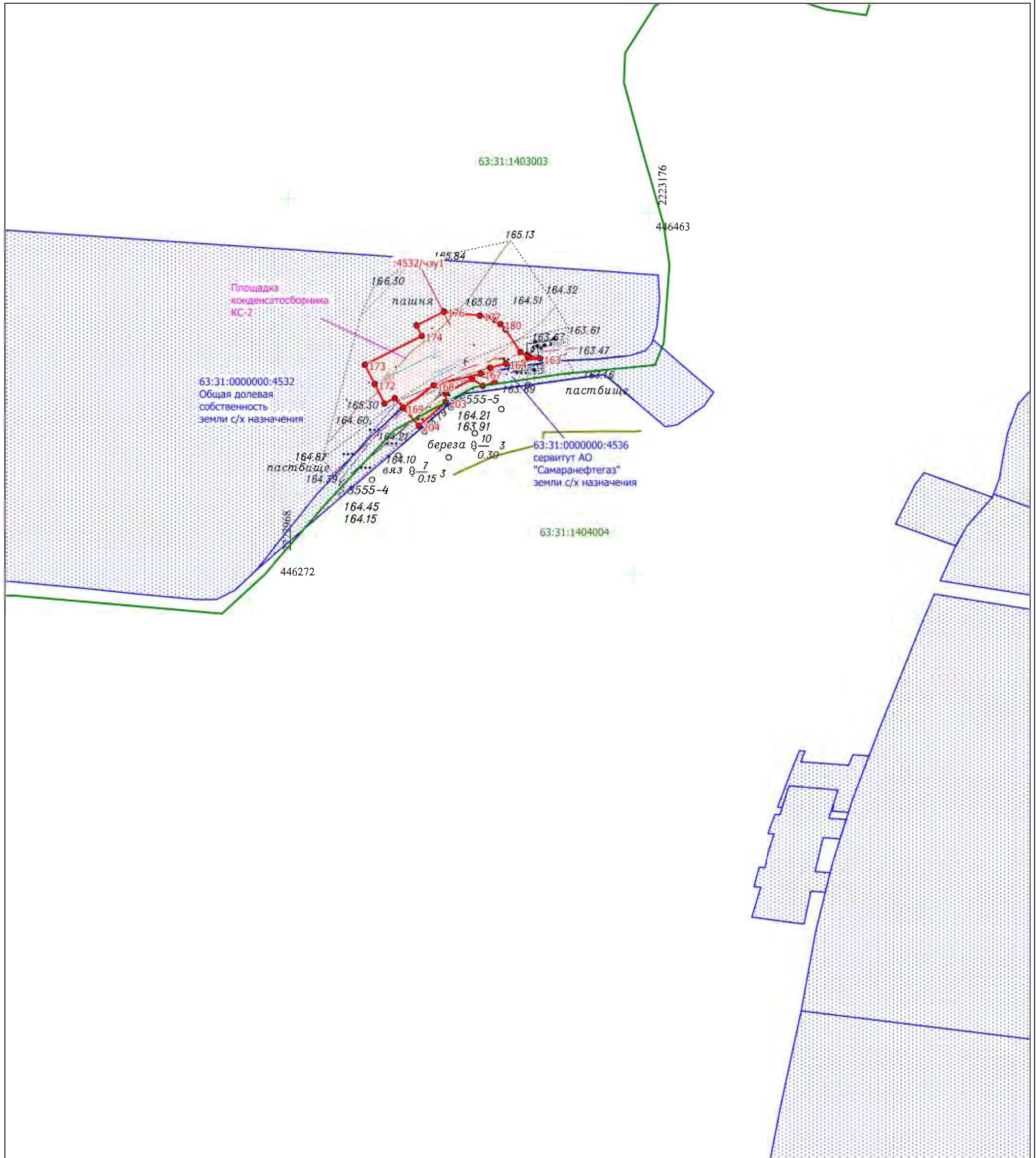



Схема расположения листов



					Самарская область, муниципальный район Сергиевский в границах сельского поселения Черновка				
					8555П "Реконструкция газопровода ДНС «Южно-Орловская» - УПСВ «Екатериновская» (установка газосепаратора, конденсатосборников) "				
Изм.	Кол.уч.	Лист	№ док.	Подпись	Дата				
Разраб.		Курмангазиев	А.С			Раздел 1. Проект межевания территории Графическая часть	Стадия	Лист	Листов
Провер.		Чубенко	М.А.				ПМТ	3	3
Н.контроль						Чертеж межевания территории Масштаб 1:2000	ООО "СамараНИПинефть"		
ГИП									